

**NEKUSTAMĀ ĪPAŠUMA,
DIENVIDKURZEMES NOVADĀ,
BUNKAS PAGASTĀ,
“BUNKAS KURŠI”**

NOVĒRTĒJUMS



Liepāja, 2026

"INVEST-RĪGA-LIEPĀJA" SIA

Liepājā, Graudu ielā 27/29, LV 3401,
Tālr. 29288806, E-pasts: invest_l@inbox.lv.

2026.gada 25. martā.

**Dienvidkurzemes novada pašvaldībai,
NMK 9000058625.**

Par nekustamā īpašuma
Dienvidkurzemes novadā, Bunkas pagastā "Bunkas Kurši",
tirgus vērtību.

Saskaņā ar mūsu savstarpējo vienošanos, esam veikuši no nekustamā īpašuma Dienvidkurzemes novadā, Bunkas pagastā "Bunkas Kurši" (kadastra numurs 64460060038), tirgus vērtības noteikšanu – izsoles sākumcenas noteikšanu.

Vērtējums veikts saskaņā ar Latvijas Īpašumu vērtēšanas standartu LVS 401:2013 prasībām un "Publiskas personas mantas atsavināšanas likuma" nosacījumiem, izmantojot Tirgus jeb Salīdzināmo darījumu pieeju (metodi).

Vērtējamais objekts apsekošanas dienā sastāv no:

- zemes vienības 3.72 ha platībā (kadastra apzīmējums 64460060038) – reģistrēts zemes grāmatā un kadastrā, fiksēts dabā.

Objekts vizuāli ir apsekojams dabā un ir veikta foto fiksācija objektā.

Vērtējums sagatavots pasūtītāja informēšanai par vērtējamā objekta tirgus vērtību - izsoles sākuma cenu 2026.gada martā. Vērtēšanas mērķis ir nekustamā īpašuma novērtēšana atsavināšanas vajadzībām, t.sk., izsolei. Bez vērtētāja rakstiskas atļaujas vērtējumu nedrīkst izmantot citiem mērķiem, to nedrīkst kopēt, publicēt vai kā citādi izplatīt. Vērtējuma derīguma termiņš ir viens gads kopš īpašuma apsekošanas dienas.

Analizējot nekustamā īpašuma stāvokļa un atrašanās vietas ietekmi uz tā vērtību, saistībā ar vispārējo stāvokli nekustamā īpašuma tirgū Dienvidkurzemes novadā, secinām, ka nekustamā īpašuma Dienvidkurzemes novadā, Bunkas pagastā "Bunkas Kurši" (kadastra numurs 64460060038), tirgus vērtība apsekošanas dienā, 2026. gada 11. martā, aprēķināta (noapaļojot):

Eur 23 300 (Divdesmit trīs tūkstoši trīs simti eiro).

Aprēķinātā tirgus vērtība ir spēkā, ja tiek atsavinātas pilnas īpašuma tiesības uz visu vērtējamo īpašumu, īpašuma sastāvs, tehniskais stāvoklis un izmantošanas iespējas atbilst šajā vērtējumā konstatētajam un īpašumam nav citu apgrūtinājumu, kā vien tie, kas minēti šajā vērtējumā.

SIA „Invest Rīga Liepāja” neuzņemas atbildību par tādām nekustamā īpašuma tirgus cenu svārstībām, kuras radušās specifisku ekonomisko vai sociālo parādību iedarbības rezultātā pēc vērtēšanas datuma un kuras iepriekš nebija iespējams paredzēt.

Vērtējumu veica SIA „Invest Rīga Liepāja”, reģ. Nr. 42103024236, sertificēts vērtētājs Didzis Jēriņš – LĪVA sertifikāts Nr. 49 kopš 1996.gada.

Ar cieņu
Sertificēts nekustamā īpašuma vērtētājs
(LĪVA sertifikāts Nr.49)

D. Jēriņš

SIA "Invest Rīga Liepāja"
valdes priekšsēdētāja

G.Kancēna

SATURS

VĒSTULE PASŪTĪTĀJAM

1.VISPĀRĒJĀ INFORMĀCIJA.....	4
2. ĪPAŠUMA RAKSTUROJUMS.....	5
3. ĪPAŠUMA VĒRTĒJUMS.....	5
4.SLĒDZIENS.....	13
5.VĒRTĒJUMĀ IZMANTOTIE PIENĒMUMI UN IEROBEŽOJOŠIE FAKTORI	14
6.VĒRTĒTĀJA NEATKARĪBAS UN VĒRTĒJUMA ATBILSTĪBAS STANDARTU LVS 401:2013 PRASĪBĀM APLIECINĀJUMS.....	14
7. PIELIKUMI.....	15

1.VISPĀRĒJĀS ZIŅAS PAR VĒRTĒJAMO ĪPAŠUMU

1.1. Vērtējamais īpašums

Nekustamais īpašums Dienvidkurzemes novadā, Bunkas pagastā "Bunkas Kurši" (kadastra numurs 64460060038).

1.2. Vērtējuma pasūtītājs

Dienvidkurzemes novada pašvaldība, NMK 90000058625.

1.3. Vērtēšanas laiks

2026. gada 11. martā – apsekošanas dienā.

1.4. Vērtēšanas uzdevums

Noteikt tirgus vērtību – izsoles sākumcenu nekustamam īpašumam. Vērtējums sagatavots pasūtītāja informēšanai par vērtējamā objekta tirgus vērtību – izsoles sākumcenu 2026.gada martā. Vērtēšanas mērķis ir nekustamā īpašuma novērtēšana atsavināšanas vajadzībām, t.sk., izsolei. Bez vērtētāja rakstiskas atļaujas vērtējumu nedrīkst izmantot citiem mērķiem, to nedrīkst kopēt, publicēt vai kā citādi izplatīt.

1.5. Īpašuma tiesiskais statuss

Pamatojoties uz Kurzemes rajona tiesas zemesgrāmatu nodaļas nodalījuma norakstu, nekustamais īpašums Dienvidkurzemes novadā, Bunkas pagastā "Bunkas Kurši" (kadastra numurs 64460060038) ar kopējo platību 3.72 ha – 2025.gada 16. jūnijā reģistrēts Bunkas pagasta zemesgrāmatas nodalījumā Nr. 100000945720 un pieder Dienvidkurzemes novada pašvaldībai, NMK 90000058625.

1.6. Īpašuma sastāvs

Vērtējamais objekts apsekošanas dienā sastāv no:

- zemes vienības 3.72 ha platībā (kadastra apzīmējums 64460060038) – reģistrēts zemes grāmatā un kadastrā, fiksēts dabā.

Objekts vizuāli ir apsekots dabā un ir veikta foto fiksācija objektā.

1.7. Apgrūtinājumi

Zemesgrāmatā nav reģistrēti.

Kadastrā reģistrēti:

1. Eksploatācijas aizsargjoslas teritorija gar valsts vietējiem un pašvaldību autoceļiem lauku apvidos – 0.1855 ha.
2. Dzīvojamās apbūves zemei izvērtējamo apgrūtinājumu pārklājuma teritorija zemes kadastrālās vērtības aprēķinam – 0,1855 ha.
3. Eksploatācijas aizsargjoslas teritorija ap navigācijas tehnisko līdzekli, kas paredzēts valsts aizsardzības vajadzībām – 3.7170 ha.

1.8. Īpašie pieņēmumi

Vērtējamais īpašums apsekošanas dienā ir viens zemes gabals 3.72 ha platībā, kura sastāvā ir (sadalījums pa lietošanas veidiem ir balstīts uz VZD datiem):

- 3.72 ha lauksaimniecībā izmantojama zeme, kas ir aramzeme.

Tirgus vērtība tiks noteikta, aprēķinos izmantojot visu zemes platību – 3.72 ha, jo visa platība ir lauksaimniecībā izmantojama zeme.

Salīdzināmajiem īpašumiem aprēķinos tiks izmantota tikai lauksaimniecībā izmantojamā zemes platība un zemju platība - zeme zem ceļiem, kas nepieciešama īpašuma uzturēšanai.

1.9. Pašreizējā izmantošana

Pašreizējā izmantošana – lauksaimniecībā izmantojama zeme, kas arī ir labākais izmantošanas veids, pie kā vērtējamā īpašuma tirgus vērtība ir visaugstākā. Pamatojoties uz kadastra

informācijas sistēmas teksta datiem, vērtējamie zemes gabali ir zeme, uz kuras galvenā saimnieciskā darbība ir lauksaimniecība. Pamatojoties uz teritoriju plānojumu, vērtējamais īpašums atrodas lauksaimniecības teritorijā.

1.10. Vērtēšanā izmantotā informācija

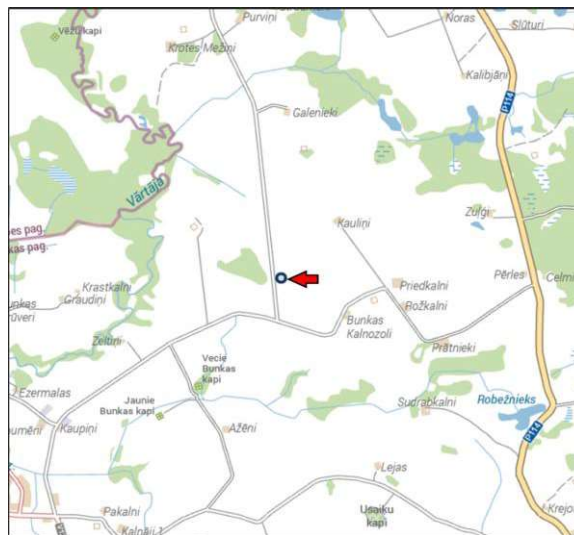
Visi dati par vērtējamo nekustamo īpašumu, kas ir iegūti no novērtējuma pasūtītāja vai īpašnieka, šajā vērtējumā ir pieņemti par patiesiem un ticamiem. No Zemesgrāmatas un VZD Kadastra reģistra datiem saņemtā informācija, ja tāda ir, šajā vērtējumā tiek uzskatīta par aktuālu un atbilstošu reālai situācijai novērtēšanas dienā. Gadījumā, ja starp Zemesgrāmatas un VZD Kadastra reģistra datiem tiek fiksēta pretrunīga informācija, par patiesu tiek pieņemti VZD Kadastra dati. Ar nekustamā īpašuma tehnisko un vizuālo stāvokli dabā vērtētājs Didzis Jēriņš ir iepazinies.

1. Īpašuma apsekošana uz vietas 2026.gada 11. martā.
2. Nodalījuma noraksts.
3. Zemes robežu plāns.
4. Situācijas plāns.
5. Apgrūtinājumu plāns.
6. Informatīvā izdrukā no Kadastra informācijas sistēmas teksta datiem.

2. ĪPAŠUMA RAKSTUROJUMS

2.1. Atrašanās vieta

Vērtējamais īpašums atrodas Dienvidkurzemes novadā, Bunkas pagastā, „Bunkas Kurši”. Nekustamais īpašums atrodas apmēram 3.3 km attālumā no Bunkas ciema centra, pie pašvaldības autoceļa, kas ved uz Krotas ciemu. Nekustamais īpašums atrodas reti apdzīvotā vietā. Apvidū, kur atrodas nekustamais īpašums, pārsvarā ir lauksaimniecībā izmantojamās zemes, nedaudz viensētu apbūves ar piemājas zemēm. Tuvākie piebraucamie ceļi īpašumam ir pašvaldības autoceļi, no kuriem viens piekļaujas zemes gabala malai. Atrašanās vietu Bunkas pagasta mērogā var uzskatīt par labu.



2.2. Zemes vienības ar kadastra apzīmējumu 64460060038, raksturojums.

Zemes vienība 3.72 ha platībā, visā platībā lauksaimniecībā izmantojama zeme. LIZ kvalitātes novērtējums ballēs – 48. Zemes gabalam ir garena četrstūra forma. Lauksaimniecībā izmantojamā zemes gabala reljefs pamatā ir līdzens, bet ar lēzeniem pauguriem. Zemes gabals ir piemērots apstrādei ar lauksaimniecības tehniku. Vērtēšanas dienā lauksaimniecībā izmantojamā zemes platībā ir bijusi labība. Zemes gabals robežojas ar blakus īpašumiem, kas ir iekoptas lauksaimniecības zemes un pašvaldības autoceļš. Pa grantēto pašvaldības autoceļu ir labas piekļūšanas iespējas vērtējamam zemes gabalam. Vērtēšanas dienā lauksaimniecībā izmantojamās zemes kvalitāte ir laba. Pēc Kadastra informācijas sistēmas teksta datiem, zemes gabala lietošanas mērķis ir zeme, uz kuras galvenā saimnieciskā darbība ir lauksaimniecība. Pēc teritorijas plānojuma kartes, zemes gabals atrodas lauksaimniecības teritorijā.

4. Kopsavilkums

Apkopojot visu iepriekš izklāstīto, šī vērtējuma autors secina, ka nekustamā īpašuma Dienvidkurzemes novadā, Bunkas pagastā “Bunkas Kurši” (kadastra numurs 64460060038), tirgus vērtība – izsoles sākumcena apsekošanas dienā, 2026.gada 11. martā, aprēķināta (noapaļojot):

Eur 23 300 (Divdesmit trīs tūkstoši trīs simti eiro).

Aprēķinātā tirgus vērtība ir spēkā, ja tiek atsavinātas pilnas īpašuma tiesības uz visu vērtējamo īpašumu, īpašuma sastāvs, tehniskais stāvoklis un izmantošanas iespējas atbilst šajā vērtējumā konstatētajam un īpašumam nav citu apgrūtinājumu, kā vien tie, kas minēti šajā vērtējumā.

Es neuzņemos atbildību par tādām nekustamā īpašuma tirgus cenu svārstībām, kuras radušās specifisku ekonomisko vai sociālo parādību iedarbības rezultātā pēc vērtēšanas datuma un kuras iepriekš nebija iespējams paredzēt.

SIA “Invest Rīga Liepāja”
Sertificēts nekustamā īpašuma vērtētājs
(LĪVA sertifikāts Nr.49)

D. Jēriņš

SIA „Invest Rīga Liepāja” neuzņemas atbildību par tādām nekustamā īpašuma tirgus cenu svārstībām, kuras radušās specifisku ekonomisko vai sociālo parādību iedarbības rezultātā pēc vērtēšanas datuma un kuras iepriekš nebija iespējams paredzēt.

SIA “Invest Rīga Liepāja”
valdes priekšsēdētāja

G.Kancēna

5. Vērtējumā izmantotie pieņēmumi un ierobežojošie faktori:

- šis vērtējums ir paredzēts izmantošanai tikai un vienīgi norādītajam mērķim un nav izmantojams citiem mērķiem bez vērtētāja rakstiskas piekrišanas;
- salīdzināmie dati, kas ir izmantoti šajā vērtējumā ir ticami, vērtētājs ir pārbaudījis datus pēc vislabākajām iespējām, taču neuzņemas atbildību par šo informācijas un skaitļu patiesumu un objektivitāti, jo iespējamās izmaiņas, par kurām vērtētājs nav informēts, vai vērtētājam sniegta nepatiesa informācija;
- vērtējumu veicot nav veiktas inženiertehniskas pārbaudes, īpašuma tehniskā stāvokļa novērtējums balstās uz informāciju un dokumentāciju un uz īpašuma vizuālu apsekošanu;
- vērtējums ir izmantojams tikai pilnā apjomā, pieņēmumi un secinājumi nav atraujami no vērtējuma konteksta un nevar tikt izmantoti citiem mērķiem, kā tikai vērtēšanas mērķim;
- nekustamais īpašums tiek uzskatīts par brīvu no jebkādiem apgrūtinājumiem, finansiālām saistībām, kā arī citiem tirgus vērtību pazeminošiem faktoriem, ja tas nav norādīts šajā vērtējumā;
- īpašumā nav izdarīti nekādi neatdalāmie ieguldījumi, uz kuriem varētu pretendēt trešās personas;
- noteiktās tirgus vērtības ir spēkā tikai pie vērtēšanas dienā spēkā esošās likumdošanas un LR normatīvajiem aktiem. Likumdošanas izmaiņu gadījumā noteiktās tirgus vērtības var mainīties;
- noteiktās tirgus vērtības ir spēkā pie vērtēšanas dienā pastāvošās tirgus situācijas.

6. Vērtētāja neatkarības un vērtējuma atbilstības standartu LVS 401:2013 prasībām apliecinājums:

Apliecinu, ka pamatojoties uz manām zināšanām un pārlicību:

- manis saņemto informāciju, ko satur šis vērtējums, esmu atspoguļojis patiesi;
- secinājumi pamatoti ar manu personīgo pieredzi, vērtējumā ir manas personīgās, profesionālās domas, viedokļi un secinājumi;
- man nav ne pašreizējas, ne arī perspektīvas personīgās ieinteresētības novērtējamā īpašumā;
- mana darba apmaksa nav atkarīga no noteiktās vērtības aprēķināšanas vai arī vērtības noteikšanas tā, lai tā dotu labumu klientam;

mani secinājumi, domas un viedokļi tika izteikti, kā arī šis vērtējums tika sagatavots pamatojoties un saskaņā ar Latvijas Īpašuma vērtēšanas standartiem LVS 401:2013

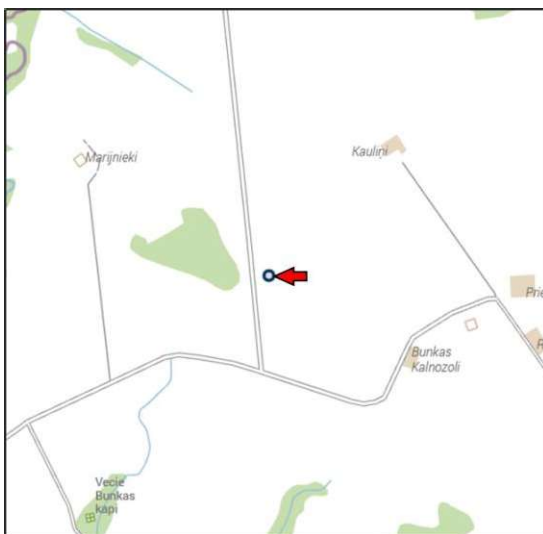
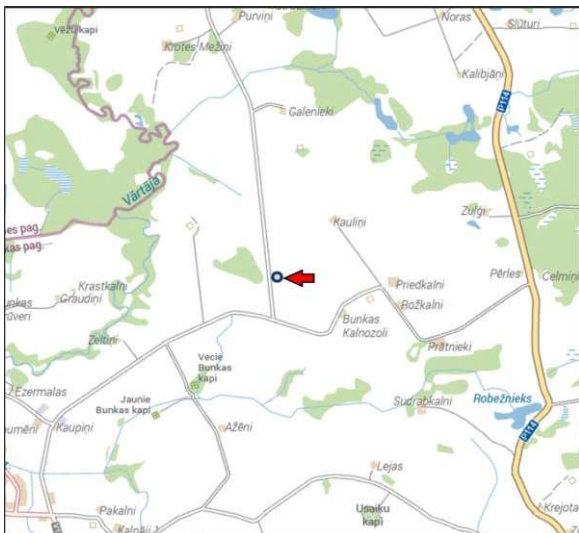
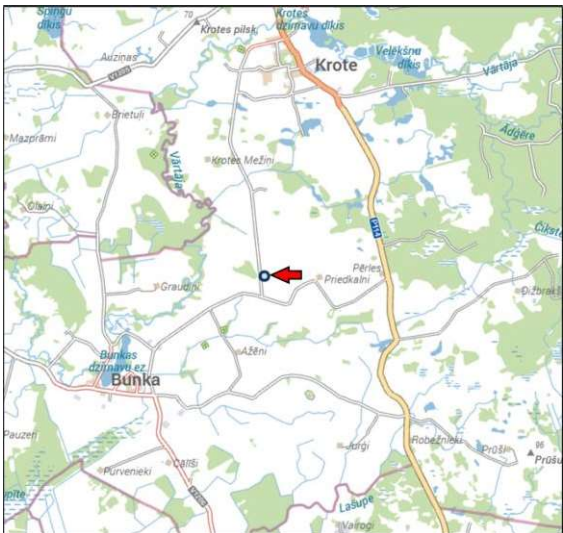
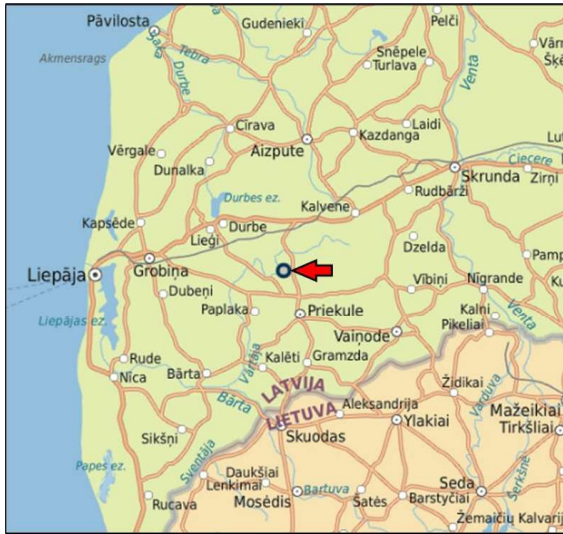
2026. gada 25. martā.

Didzis Jēriņš _____

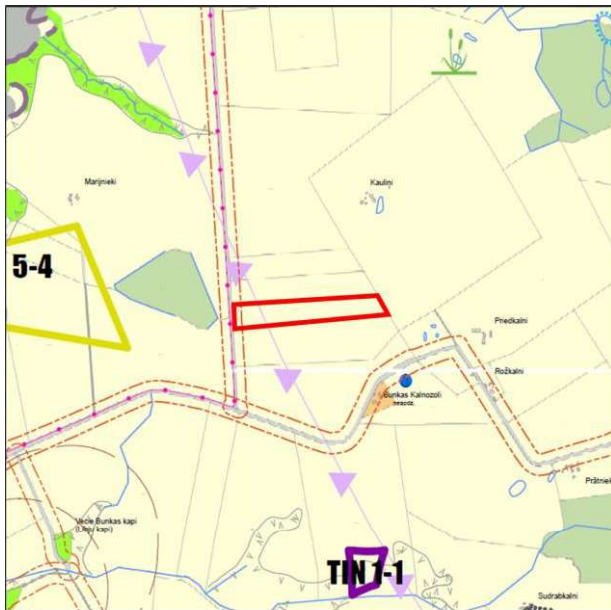
Guna Kancēna _____

PIELIKUMI

**Vērtējamā objekta, Dienvidkurzemes novadā,
Bunkas pagastā, “Bunkas Kurši”, atrašanās vieta.**



**Vērtējamā objekta, Dienvidkurzemes novadā, Bunkas pagastā, “Bunkas Kurši”,
atrašanās vieta pēc pagasta teritorijas plānojuma kartes.**



- Mežu teritorija
- Lauksaimniecības teritorija
- Ūdeņu teritorija

**Vērtējamā objekta, Dienvidkurzemes novadā, Bunkas pagastā,
“Bunkas Kurši”, foto fiksācija.**



**Vērtējamā objekta, Dienvidkurzemes novadā, Bunkas pagastā,
“Bunkas Kurši”, foto fiksācija.**



**Vērtējamā objekta, Dienvidkurzemes novadā, Bunkas pagastā,
“Bunkas Kurši”, foto fiksācija.**



Informāciju pieprasīja Ilze Lācīte 11.08.2025 13:27:08

KURZEMES RAJONA TIESA**Bunkas pagasta zemesgrāmatas nodalījums Nr. 100000945720****Kadastra numurs: 6446 006 0038****Nosaukums: Bunkas Kurši****Adrese: Bunkas pag., Dienvidkurzemes nov.**

I. daļa 1. iedaļa			
Ieraksta Nr.	Nekustams īpašums, servitūti un reālīpašumi	Daļa	Platība, lielums
1.1.	Zemes vienība (kadastra apzīmējums 64460060038). Žurn. Nr. 300008338847, lēmums 16.06.2025, tiesnese Anda Niedola		3.72 ha
I. daļa 2. iedaļa			
Ieraksta Nr.	No nekustama īpašuma atdalītie zemes gabali, servitūti un reālīpašumu pārgrozījumi un dzēsumi	Daļa	Platība, lielums
	<i>Nav ierakstu</i>		
II. daļa 1. iedaļa			
Ieraksta Nr.	Īpašnieks, dzimšanas gads, vieta, personas/nodokļu maksātāja kods, tiesību pamats	Daļa	Summa
1.1.	Īpašnieks: Dienvidkurzemes novada pašvaldība, reģistrācijas numurs 90000058625.	1	
1.2.	Pamats: 2025.gada 6.jūnija uzziņa par pašvaldībai piešķirto zemes gabalu Nr.DKN/2025/4.22/81. Žurn. Nr. 300008338847, lēmums 16.06.2025, tiesnese Anda Niedola		
II. daļa 2. iedaļa			
Ieraksta Nr.	Atzīmes par maksātnespēju, piedziņas vērsšanu, aizliegumiem, pēcmantinieku iecelšanu un mantojuma līgumiem		
	<i>Nav ierakstu</i>		
III. daļa 1. iedaļa			
Ieraksta Nr.	Lietu tiesības, kas apgrūtina nekustamu īpašumu	Platība, lielums	
	<i>Nav ierakstu</i>		
III. daļa 2. iedaļa			
Ieraksta Nr.	Pārgrozījumi 1.iedaļas ierakstos, ierakstu un pārgrozījumu dzēsumi	Platība, lielums	
	<i>Nav ierakstu</i>		

04.03.26 15:41

Ekrānizdruka



Informatīvā izdruka no Kadastra informācijas sistēmas teksta datiem

Valsts zemes dienests

Īpašums

Kadastra numurs	Nosaukums	Platība	Zemesgrāmatas nodalījuma numurs	Zemesgrāmatas apakšnodalījuma numurs	Administratīvā teritorija
64460060038	Bunkas Kurši	3.72 ha	100000945720	-	Bunkas pagasts, Dienvidkurzemes novads

Kadastrālās vērtības

Vērtības veids	Vērtība (EUR)	Vērtības noteikšanas datums	Piezīmes
Fiskālā kadastrālā vērtība	3640	01.01.2025	Kadastrālo vērtību bāze ar atskaiti uz 2012.gadu un 2013.gadu
Universālā kadastrālā vērtība	16070	01.01.2025	Kadastrālo vērtību bāze ar atskaiti uz 2022.gadu (piemērots KV samazinošais koef. 0.8)
Fiskālais īpašuma novērtējums Kadastrā	3640	01.01.2025	Kadastrālo vērtību bāze ar atskaiti uz 2012.gadu un 2013.gadu . Kadastrālās vērtības un nekustamā īpašuma sastāvā esošās mežaudzes vērtības summa
Universālais īpašuma novērtējums Kadastrā	16070	01.01.2025	Kadastrālo vērtību bāze ar atskaiti uz 2022.gadu (piemērots KV samazinošais koef. 0.8) . Kadastrālās vērtības un nekustamā īpašuma sastāvā esošās mežaudzes vērtības summa

Īpašuma sastāvs

Zemes vienības

Kadastra apzīmējums	Dzīvokļu īpašumos nesadalītās domājamās daļas	Adrese
64460060038	1/1	-

Nekustamā īpašuma objekta platība:	3.7200
Nekustamā īpašuma objekta platības mērvienība:	ha
Statuss:	nekustamais īpašums
Vidējais LIZ kvalitātes novērtējums ballēs:	48

Zemes vienības platības sadalījums pa lietošanas veidiem

Platība:	3.7200
Platības mērvienība:	ha
Lauksaimniecībā izmantojamās zemes platība:	3.7200
t.sk. Aramzemes platība:	3.7200
t.sk. Augļu dārzu platība:	0.0000
t.sk. Pļavu platība:	0.0000
t.sk. Ganību platība:	0.0000
no tām meliorētā lauksaimniecībā izmantojamā zeme:	0.0000
Mežu platība:	0.0000
t.sk. Jaunaudzes platība:	0.0000
Krūmāju platība:	0.0000
Purvu platība:	0.0000

https://www.kadastrs.lv/enort/print_preview

1/2

04.03.26 15:41

Ekrānizdruka

Ūdens objektu zeme:	0.0000
t.sk. Zeme zem ūdeņiem:	0.0000
t.sk. Zeme zem zivju dīķiem:	0.0000
Zemes zem ēkām platība:	0.0000
Zemes zem ceļiem platība:	0.0000
Pārējās zemes platība:	0.0000

Lietošanas mērķi

Mērķis	Kods	Platība	Platības mērvienība
Zeme, uz kuras galvenā saimnieciskā darbība ir lauksaimniecība	0101	3.7200	ha

Apgrūtinājumi

Nr.	Reģistrācijas datums	Tips	Apraksts	Platība	Mērv.
-	01.02.2025	7312030303	ekspluatācijas aizsargjoslas teritorija gar valsts vietējiem un pašvaldību autoceļiem lauku apvidos	0.1855	ha
-	01.02.2025	7312070301	ekspluatācijas aizsargjoslas teritorija ap navigācijas tehnisko līdzekli, kas paredzēts valsts aizsardzības vajadzībām	3.7170	ha
-	01.02.2025	8317010100	Dzīvojamās apbūves zemei izvērtējamo apgrūtinājumu pārklājuma teritorija zemes kadastrālās vērtības aprēķinam	0.1855	ha

Zemesgrāmata

Nosaukums	Lēmuma datums	Lēmuma pamatojums
Bunkas pagasta zemesgrāmata	16.06.2025	-

Sai informācijai ir tikai informatīvs raksturs un tai nav juridiska spēka.

LATVIJAS REPUBLIKA

SITUĀCIJAS PLĀNS

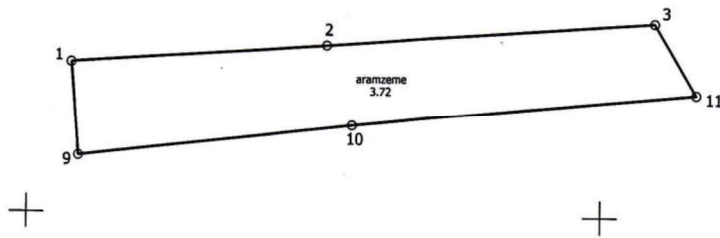
Zemes vienības kadastra apzīmējums: 6446 006 0038

Plānā attēlota informācija atbilstoši situācijai apvidū 2024. gada 19. jūlijā
Plāna mērogs 1: 5000
Zemes vienības platība: 3.72 ha

1.lapa no 2

Zemes vienības platība ha	ZEMES LIETOŠANAS VEIDU EKSPLIKĀCIJA													
	Lauksaimniecībā izmantojamā zeme	tajā skaitā				Meži	Krūmāji	Purvi	Dzīvnieku objektu zeme	tajā skaitā		Zeme zem ēkām un pagāliem	Zeme zem ceļiem	Pārējās zemes
		Aramzeme	Augļu dārzī	Plavas	Ganības					zem ūdeņiem	zem zivju dīķiem			
3.72	3.72	3.72	-	-	-	-	-	-	-	-	-	-	-	-

x=266500
y=348500



Situācijas plāns	6446 006 0038	Plāna mērogs 1: 5000	2. lapa no 2
Mērnieks Pauls Šaudinis sertifikāta Nr. AB0104	Plāns sagatavots atbilstoši Ministru kabineta 2011. gada 27. decembra noteikumiem Nr. 1019 "Zemes kadastrālās uzmērīšanas noteikumi"		

LATVIJAS REPUBLIKA

ZEMES ROBEŽU PLĀNS

Zemes vienības kadastra apzīmējums: 6446 006 0038

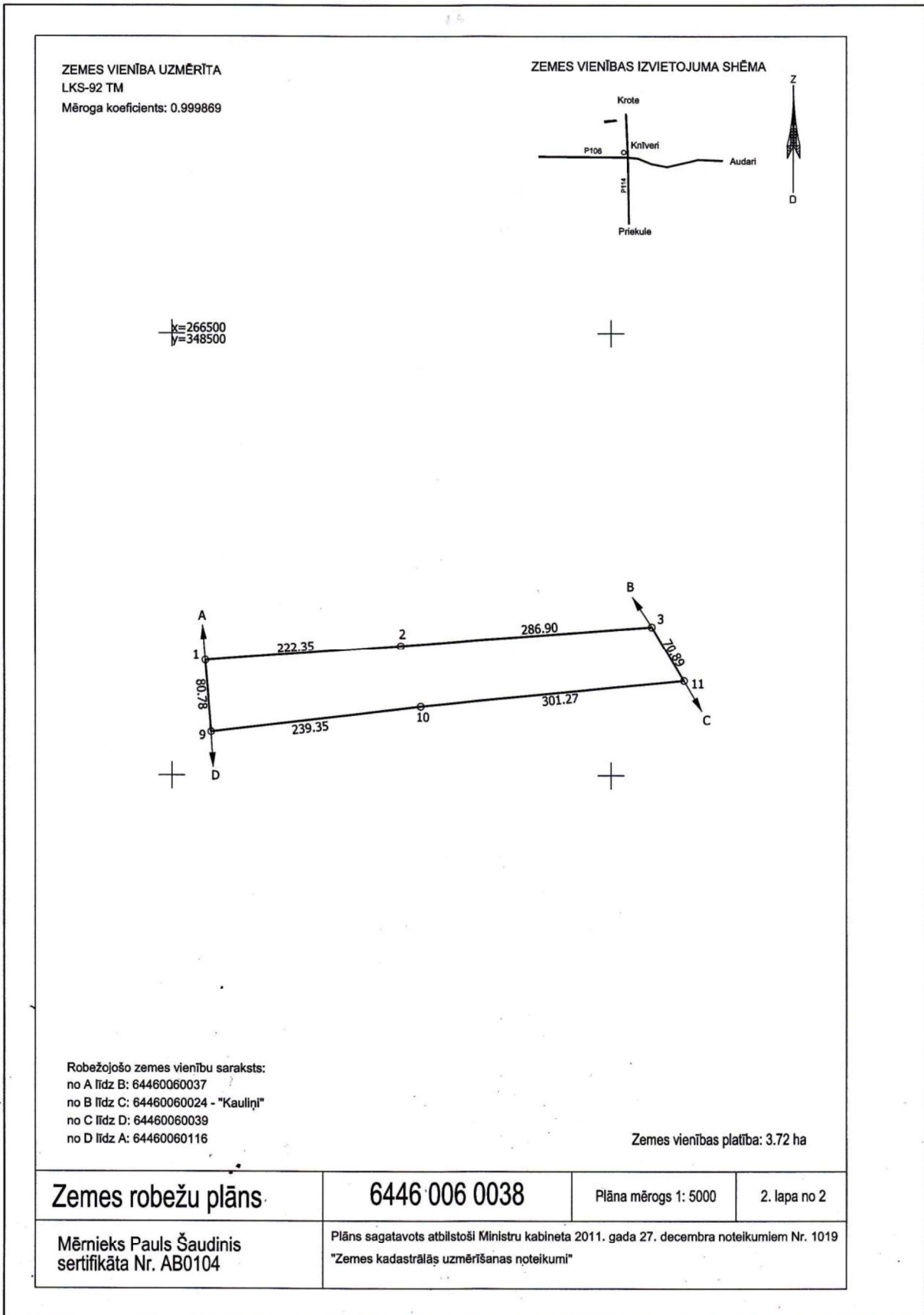
Plāns izgatavots pamatojoties uz Bunkas pagasta padomes 2008. gada 20. augusta sēdes protokola izrakstu Nr.10, 3.#
"Iesniegumu izskatīšana" un Priekules novada pašvaldības domes 2014. gada 30. decembra sēdes protokolu Nr. 23, 50.§
"Par platības precizēšanu Priekules novada pašvaldības piekrītošām zemes vienībām"

Robežas noteiktas: 2024. gada 19. jūlijā

Plāna mērogs 1: 5000

Zemes vienības platība: 3.72 ha

1.lapa no 2



LATVIJAS REPUBLIKA

APGRŪTINĀJUMU PLĀNS

Zemes vienības kadastra apzīmējums: 6446 006 0038

Apgrūtinājumu saraksts:

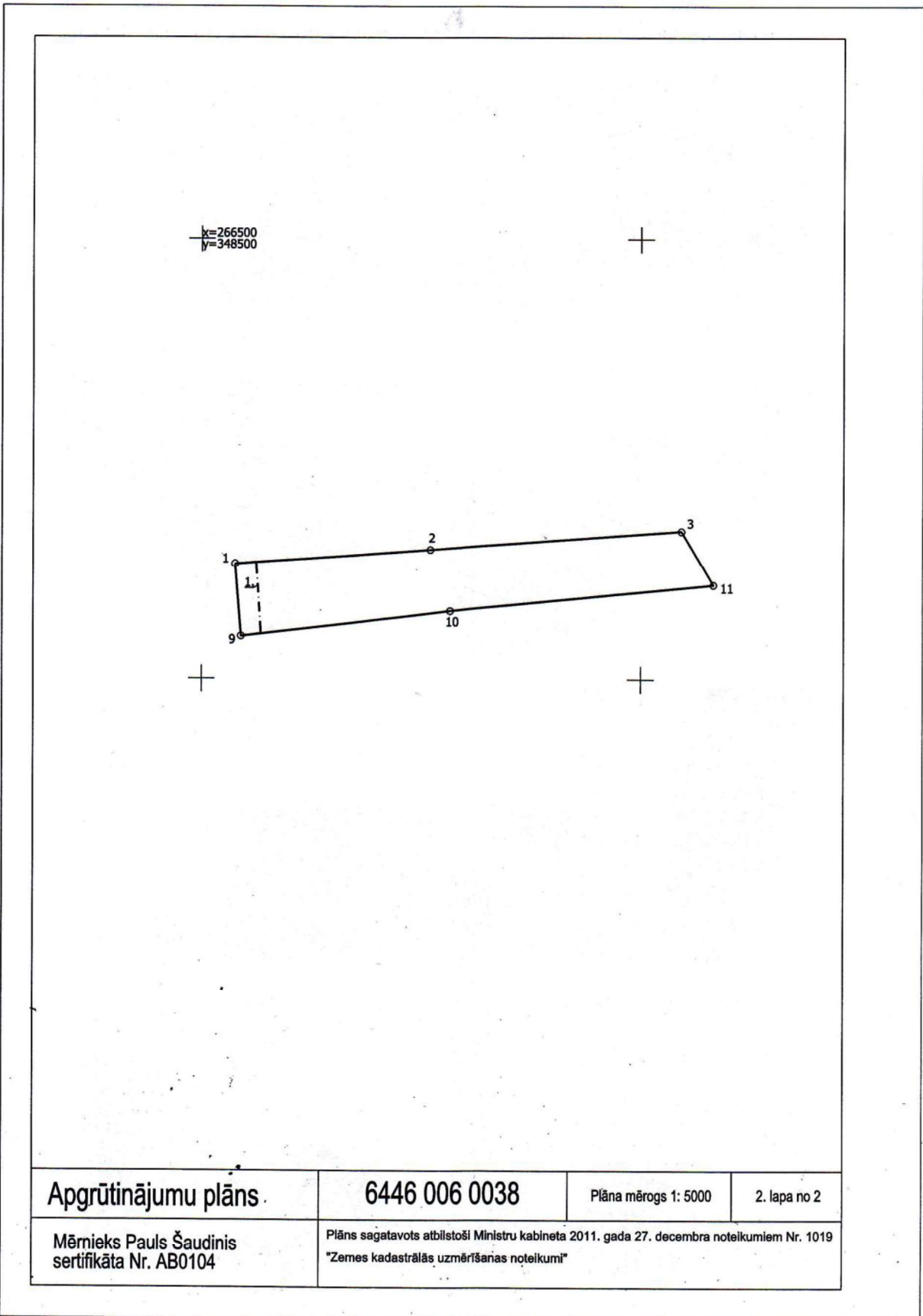
1.	7312030303 - ekspluatācijas aizsargjoslas teritorija gar valsts vietējiem un pašvaldību autoceļiem lauku apvidos - 0.19 ha
----	--

Plānā attēlota informācija par apgrūtinājumiem 2024. gada 6. augustā

Plāna mērogs 1: 5000

Zemes vienības platība: 3.72 ha

1.lapa no 2



Apgrūtinājumu plāns.	6446 006 0038	Plāna mērogs 1: 5000	2. lapa no 2
Mērnies Pauls Šaudinis sertifikāta Nr. AB0104	Plāns sagatavots atbilstoši Ministru kabineta 2011. gada 27. decembra noteikumiem Nr. 1019 "Zemes kadastrālās uzmērīšanas noteikumi"		



The certificate is framed by a decorative border of green and black leaves. At the top center is the logo of the Latvian Association of Real Estate Valuers (LĪVA), featuring a scale of justice within a laurel wreath. To the right of the logo is the text "LATVIJAS ĪPAŠUMU VĒRTĒTĀJU ASOCIĀCIJA". In the top right corner, there is a logo for "LĪTAK" and the text "EN ISO/IEC 17024 53-290".

LĪVA VĒRTĒTĀJU SERTIFIKĀCIJAS BIROJS

**ĪPAŠUMU VĒRTĒTĀJA
PROFESIONĀLĀS KVALIFIKĀCIJAS SERTIFIKĀTS**

NR. 49

Didzis Jeriņš
vārds, uzvārds
090664-10805
personas kods

Nekustamā īpašuma vērtēšana
sertificējamā darbība

Darbība sertificēta no
1996. gada 10. aprīļa
datums

Sertifikāts piešķirts
2025. gada 16. decembrī
datums

Sertifikāts derīgs līdz
2030. gada 15. decembrim
datums


Dainis Tunsts
LĪVA Vērtētāju
sertifikācijas biroja
direktors

Izsniegts saskaņā ar Latvijas Republikas Ministru Kabineta 2014. gada 23. septembra noteikumiem Nr.559

CIVILTIESISKĀS ATBILDĪBAS APDROŠINĀŠANA

Police Nr.: LV25-L4-00002464-5



VIENNA INSURANCE GROUP

Apdrošināšanas periodsNo: **14.08.2025, 00:00** Līdz: **13.08.2026, 23:59****Apdrošinājuma ņēmējs**Nosaukums: **SIA INVEST RĪGA LIEPĀJA**
Reģ. Nr.: **42103024236**
Adrese: **Šķēdes iela 1, Liepāja, LV-3405, Latvija****Apdrošinātais**Nosaukums: **SIA INVEST RĪGA LIEPĀJA**
Reģ. Nr.: **42103024236**
Adrese: **Šķēdes iela 1, Liepāja, LV-3405, Latvija****Profesionālā civiltiesiskā atbildība**

Atbildības limits par periodu kopā EUR	Atbildības limits par vienu apdrošināšanas gadījumu EUR	Pašrisks EUR	Prēmija EUR
120 000.00	120 000.00	280.00	214.79

Apdrošināšanas prēmija aprēķināta pamatojoties arī uz šādiem faktoriem:

- Zaudējumu statistika: Nav bijuši zaudējumi
- Apdrošinātā plānoto apgrozījumu apdrošināšanas periodā (EUR) 10 000.00 apmērā
- Apdrošināto personu skaits: 1
- Apdrošināto vidējais darba stāžs: 24

Apdrošināšanas aizsardzība (atbildzināmie zaudējumi)	Limits par periodu kopā EUR	Limits par vienu apdrošināšanas gadījumu EUR	Pašrisks EUR	Prēmija EUR
Finansiāli zaudējumi	120 000.00	120 000.00	280.00	119.33
Tiesas, ar lietas vešanu saistītie un juridiskie izdevumi	120 000.00	120 000.00	280.00	47.73
Glābšanas izdevumi	120 000.00	120 000.00	280.00	11.93
Zaudējumi saistībā ar Trešās personas veselībai nodarīto kaitējumu vai personas nāvi	x	x	x	x
Zaudējumi saistībā ar mantas bojājumu vai bojāeju	x	x	x	x
Ekspertīzes izdevumi	120 000.00	120 000.00	280.00	35.80
Apakšuzņēmēju atbildība	x	x	x	x
No mantas bojājuma izrietošie zaudējumi	x	x	x	x
Pēkšņs un neparedzēts vides piesārņojums	x	x	x	x
Izdevumi saistībā ar Trešās personas saimnieciskās darbības pārtraukumu	x	x	x	x
Nemantiskais kaitējums (morālais kaitējums)	x	x	x	x
Cits risks	x	x	x	x

Apdrošinātie profesionālie pakalpojumi: Nekustamā īpašuma vērtēšanas pakalpojumi
 Apdrošinātās personas: JĒRIŅŠ DIDZIS 090664-10805
 Apdrošināšanas teritorija: Latvija
 Piemērojami noteikumi: BTA "Profesionālās civiltiesiskās atbildības apdrošināšana Noteikumi Nr. PI01"

Apdrošināšanas līguma kopējais atbildības limitsPretenzijām par apdrošināšanas periodu kopā: **120 000.00 EUR****Apdrošināšanas līguma nosacījumi**

Retroaktīvais periods: 14.08.2014. - 13.08.2025.
 Piemērojami normatīvie akti: Latvija
 Pagarinātais zaudējumu pietelkšanas periods: 36 mēneši
 Kopējā apdrošināšanas prēmija: **214.79 EUR**

Apdrošināšanas prēmijas samaksas datums un summaMaksājumu skaits: **4**

1. 18.08.2025 53.72 EUR	2. 18.11.2025 53.69 EUR	3. 18.02.2026 53.69 EUR	4. 18.05.2026 53.69 EUR
--------------------------------	--------------------------------	--------------------------------	--------------------------------

Īpašie nosacījumi

- BTA tīmekļa vietnē www.bta.lv ir pieejama šāda informācija:
 - Pirms apdrošināšanas līguma noslēgšanas sniedzamā informācija, t.sk. Kārtība, kādā ārpusstiesas ceļā tiks izskatītas iespējamās sūdzības un strīdi, kā arī Apdrošināšanas produkta informācijas dokuments <https://www.bta.lv/lv/kontakti/pirmsliguma-informacija> ;
 - Distances līguma noteikumi <https://www.bta.lv/kontakti/pirmsliguma-informacija> ;
- Iepriekš minētā informācija BTA tīmekļa vietnē ir pieejama tādā formātā, ko varat saglabāt savā datorā. Pēc Jūsu pieprasījuma bez maksas iznēsīsim Jums minēto informāciju papīra formātā.

Piesaki atbildību ātri un vienkārši: www.bta.lv sadaļā Mans BTA vai zvanot uz 26121212

AAS "BTA Baltic Insurance Company"

Vienotais reģistrācijas nr. 40103840140, Sporta iela 11, Rīga, LV-1013, Latvija. Tālrunis 26 12 12 12, mājas lapa www.bta.lv, e-pests bta@bta.lv

1 / 2