

**NEKUSTAMĀ ĪPAŠUMA,
DIENVIDKURZEMES NOVADĀ,
TADAIĶU PAGASTĀ,
“BĒKAS”**

NOVĒRTĒJUMS



Liepāja, 2026

"INVEST-RĪGA-LIEPĀJA" SIA

Liepājā, Graudu ielā 27/29, LV 3401,
Tālr. 29288806, E-pasts: invest_l@inbox.lv.

2026.gada 23. martā.

**Dienvidkurzemes novada pašvaldībai,
NMK 9000058625.**

Par nekustamā īpašuma
Dienvidkurzemes novadā, Tadaikņu pagastā “Bēkas”,
tirgus vērtību.

Saskaņā ar mūsu savstarpējo vienošanos, esam veikuši no nekustamā īpašuma Dienvidkurzemes novadā, Tadaikņu pagastā “Bēkas” (kadastra numurs 64880050027), tirgus vērtības noteikšanu – izsoles sākumcenas noteikšanu.

Vērtējums veikts saskaņā ar Latvijas Īpašumu vērtēšanas standartu LVS 401:2013 prasībām un “Publiskas personas mantas atsavināšanas likuma” nosacījumiem, izmantojot Tirgus jeb Salīdzināmo darījumu pieeju (metodi).

Vērtējamais objekts apsekošanas dienā sastāv no:

- zemes vienības 1,47 ha platībā (kadastra apzīmējums 64880050059) – reģistrēts zemes grāmatā un kadastrā, fiksēts dabā.

Objekts vizuāli ir apsekojams dabā un ir veikta foto fiksācija objektā.

Vērtējums sagatavots pasūtītāja informēšanai par vērtējamā objekta tirgus vērtību 2026.gada martā. Vērtēšanas mērķis ir nekustamā īpašuma novērtēšana atsavināšanas vajadzībām, t.sk., izsolei. Bez vērtētāja rakstiskas atļaujas vērtējumu nedrīkst izmantot citiem mērķiem, to nedrīkst kopēt, publicēt vai kā citādi izplatīt. Vērtējuma derīguma termiņš ir viens gads kopš īpašuma apsekošanas dienas.

Analizējot nekustamā īpašuma stāvokļa un atrašanās vietas ietekmi uz tā vērtību, saistībā ar vispārējo stāvokli nekustamā īpašuma tirgū Dienvidkurzemes novadā, secinām, ka nekustamā īpašuma Dienvidkurzemes novadā, Tadaikņu pagastā “Bēkas” (kadastra numurs 64880050027), tirgus vērtība apsekošanas dienā, 2026. gada 7. martā, aprēķināta (noapaļojot):

Eur 8600 (Astoņi tūkstoši seši simti eiro).

Aprēķinātā tirgus vērtība ir spēkā, ja tiek atsavinātas pilnas īpašuma tiesības uz visu vērtējamo īpašumu, īpašuma sastāvs, tehniskais stāvoklis un izmantošanas iespējas atbilst šajā vērtējumā konstatētajam un īpašumam nav citu apgrūtinājumu, kā vien tie, kas minēti šajā vērtējumā.

SIA „Invest Rīga Liepāja” neuzņemas atbildību par tādām nekustamā īpašuma tirgus cenu svārstībām, kuras radušās specifisku ekonomisko vai sociālo parādību iedarbības rezultātā pēc vērtēšanas datuma un kuras iepriekš nebija iespējams paredzēt.

Vērtējumu veica SIA „Invest Rīga Liepāja”, reģ. Nr. 42103024236, sertificēts vērtētājs Didzis Jēriņš – LĪVA sertifikāts Nr. 49 kopš 1996.gada.

Ar cieņu
Sertificēts nekustamā īpašuma vērtētājs
(LĪVA sertifikāts Nr.49)

D. Jēriņš

SIA “Invest Rīga Liepāja”
valdes priekšsēdētāja

G.Kancēna

SATURS

VĒSTULE PASŪTĪTĀJAM

1. VISPĀRĒJĀ INFORMĀCIJA.....	4
2. ĪPAŠUMA RAKSTUROJUMS.....	5
3. ĪPAŠUMA VĒRTĒJUMS.....	5
4. SLĒDZIENS.....	13
5. VĒRTĒJUMĀ IZMANTOTIE PIENĒMUMI UN IEROBEŽOJOŠIE FAKTORI	14
6. VĒRTĒTĀJA NEATKARĪBAS UN VĒRTĒJUMA ATBILSTĪBAS STANDARTU LVS 401:2013 PRASĪBĀM APLIECINĀJUMS.....	14
7. PIELIKUMI.....	15

1.VISPĀRĒJĀS ZIŅAS PAR VĒRTĒJAMO ĪPAŠUMU

1.1. Vērtējamais īpašums

Nekustamais īpašums Dienvidkurzemes novadā, Tadaikņu pagastā “Bēkas” (kadastra numurs 64880050027).

1.2. Vērtējuma pasūtītājs

Dienvidkurzemes novada pašvaldība, NMK 90000058625.

1.3. Vērtēšanas laiks

2026. gada 7. martā – apsekošanas dienā.

1.4. Vērtēšanas uzdevums

Noteikt tirgus vērtību nekustamam īpašumam – izsoles sākumcenu. Vērtējums sagatavots pasūtītāja informēšanai par vērtējamā objekta tirgus vērtību 2026.gada martā. Vērtēšanas mērķis ir nekustamā īpašuma novērtēšana atsavināšanas vajadzībām, t.sk., izsolei. Bez vērtētāja rakstiskas atļaujas vērtējumu nedrīkst izmantot citiem mērķiem, to nedrīkst kopēt, publicēt vai kā citādi izplatīt.

1.5. Īpašuma tiesiskais statuss

Pamatojoties uz Kurzemes rajona tiesas zemesgrāmatu nodaļas nodalījuma norakstu, nekustamais īpašums Dienvidkurzemes novadā, Tadaikņu pagastā “Bēkas” (kadastra numurs 64880050027) ar kopējo platību 1,47 ha – 2023.gada 16. oktobrī reģistrēts Tadaikņu pagasta zemesgrāmatas nodalījumā Nr. 100000752076 un pieder Dienvidkurzemes novada pašvaldībai, NMK 90000058625.

1.6. Īpašuma sastāvs

Vērtējamais objekts apsekošanas dienā sastāv no:

- zemes vienības 1,47 ha platībā (kadastra apzīmējums 64880050059) – reģistrēts zemes grāmatā un kadastrā, fiksēts dabā.

Objekts vizuāli ir apsekojams dabā un ir veikta foto fiksācija objektā.

1.7. Apgrūtinājumi

Zemesgrāmatā nav reģistrēti.

Apgrūtinājumu plānā reģistrēti:

1. Eksploataācijas aizsargjoslas teritorija gar valsts vietējiem un pašvaldību autoceļiem lauku apvidos – 0,29 ha.
2. Būvniecības ierobežojumu teritorija, kas noteikta teritorijas attīstības plānošanas dokumentā – 1,47 ha.

1.8. Īpašie pieņēmumi

Vērtējamais īpašums apsekošanas dienā ir viens zemes gabals 1,47 ha platībā, kura sastāvā ir (sadalījums pa lietošanas veidiem ir balstīts uz VZD datiem):

- 1,47 ha lauksaimniecībā izmantojama zeme, kas ir aramzeme.

Tirgus vērtība tiks noteikta, aprēķinos izmantojot visu zemes platību – 1,47 ha, jo visa platība ir apstrādāta lauksaimniecībā izmantojama zeme.

Salīdzināmajiem īpašumiem aprēķinos tiks izmantota tikai lauksaimniecībā izmantojamā zemes platība un zemju platība - zeme zem ceļiem, kas nepieciešama īpašuma uzturēšanai.

1.9. Pašreizējā izmantošana

Pašreizējā izmantošana – lauksaimniecībā izmantojama zeme, kas arī ir labākais izmantošanas veids, pie kā vērtējamā īpašuma tirgus vērtība ir visaugstākā. Pamatojoties uz kadastra informācijas sistēmas teksta datiem, vērtējamais zemes gabals ir zeme, uz kuras galvenā saimnieciskā darbība ir lauksaimniecība. Pamatojoties uz teritoriju plānojumu, vērtējamais īpašums atrodas lauksaimniecības teritorijā.

1.10. Vērtēšanā izmantotā informācija

Visi dati par vērtējamo nekustamo īpašumu, kas ir iegūti no novērtējuma pasūtītāja vai īpašnieka, šajā vērtējumā ir pieņemti par patiesiem un ticamiem. No Zemesgrāmatas un VZD Kadastra reģistra datiem saņemtā informācija, ja tāda ir, šajā vērtējumā tiek uzskatīta par aktuālu un atbilstošu reālai situācijai novērtēšanas dienā. Gadījumā, ja starp Zemesgrāmatas un VZD Kadastra reģistra datiem tiek fiksēta pretrunīga informācija, par patiesu tiek pieņemti VZD Kadastra dati. Ar nekustamā īpašuma tehnisko un vizuālo stāvokli dabā vērtētājs Didzis Jēriņš ir iepazinies.

1. Īpašuma apsekošana uz vietas 2026.gada 7. martā.
2. Nodalījuma noraksts.
3. Zemes robežu plāns.
4. Situācijas plāns.
5. Apgrūtinājumu plāns.
6. Informatīvā izdrukā no Kadastra informācijas sistēmas teksta datiem.

2. ĪPAŠUMA RAKSTUROJUMS

2.1. Atrašanās vieta

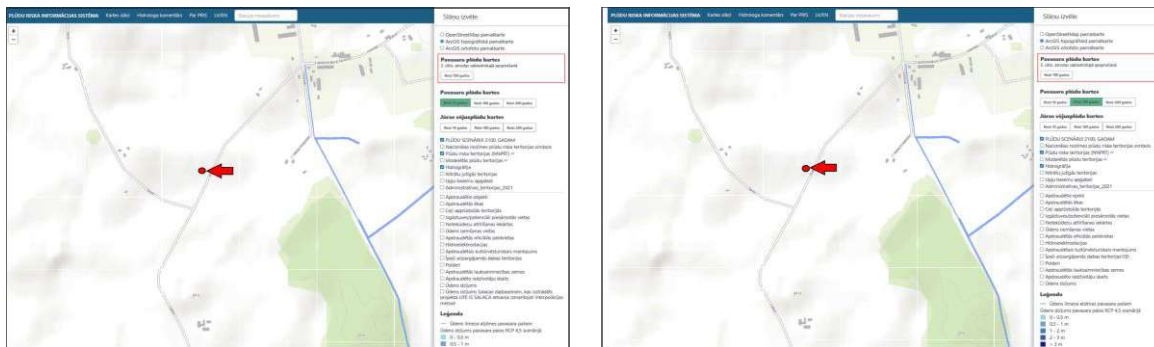
Vērtējamais īpašums atrodas Dienvidkurzemes novadā, Tadaiku pagastā, „Bēkas”. Nekustamais īpašums atrodas apmēram 4 km attālumā no Durbes pilsētas, apmēram 1,2 km attālumā no Valsts galvenā autoceļa Rīga - Liepāja. Apdzīvotas vietas Lieģi centrs ir apmēram 1 km attālumā no vērtējamā īpašuma. Nekustamais īpašums atrodas samērā blīvi apdzīvotā vietā – blakus Lieģiem un tuvu Durbei. Apvidū pārsvarā ir viensētu apbūves ar piemājas zemēm, lauksaimniecībā izmantojamās zemes. Piebraucamais ceļš īpašumam ir labs grantēts pašvaldības ceļš. Atrašanās vietu Tadaiku pagasta mērogā var uzskatīt par labu.



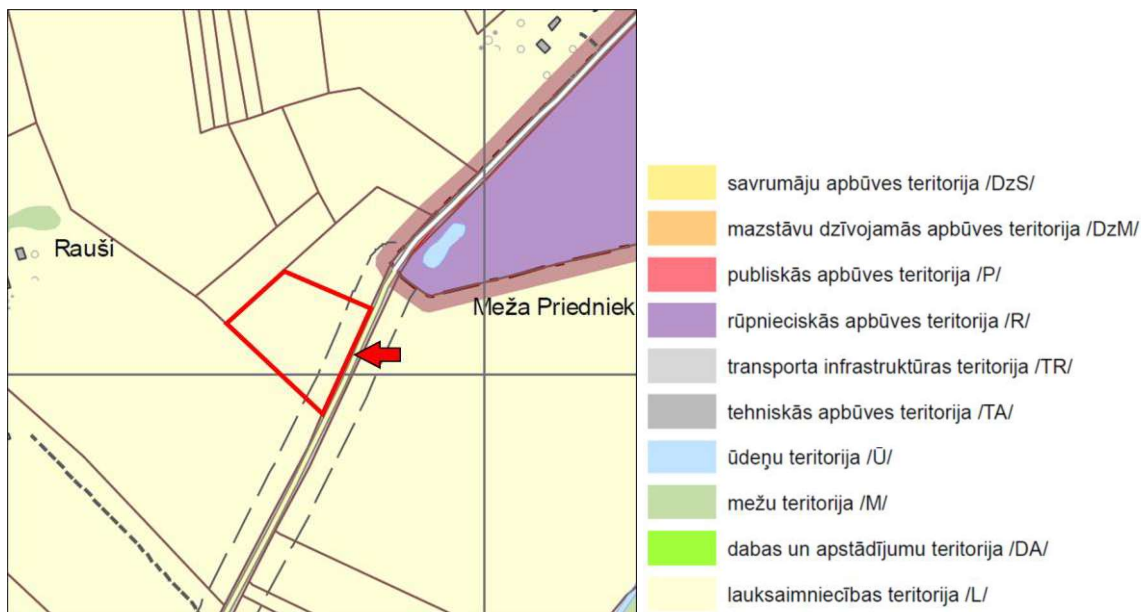
2.2. Zemes vienības (kadastra apzīmējums 64880050059), raksturojums.

Zemes vienība 1,47 ha platībā, visā platībā lauksaimniecībā izmantojama zeme. LIZ kvalitātes novērtējums ballēs – 50. Zemes gabalam ir četrstūra forma. Lauksaimniecībā izmantojamā zemes platības reljefs ir līdzens. Zemes gabals ir pilnībā piemērots apstrādei ar lauksaimniecības tehniku. Vērtēšanas dienā lauksaimniecībā izmantojamā zemes platība ir iekopta, apsekošanas dienā ir nokulta labība. Zemes gabals robežojas ar blakus īpašumiem, kas ir iekoptas lauksaimniecības zemes, viensētas ar piemājas zemi. Pa labu grantētu pašvaldības ceļu ir labas piekļūšanas iespējas vērtējamam zemes gabalam. Vērtēšanas dienā lauksaimniecībā izmantojamās zemes kvalitāte ir laba. Pēc Kadastra informācijas sistēmas teksta datiem, zemes gabala lietošanas mērķis ir zeme, uz kuras galvenā saimnieciskā darbība ir lauksaimniecība. Pēc teritorijas plānojuma kartes, zemes gabals atrodas lauksaimniecības teritorijā.

Analizējot vērtējamā Dienvidkurzemes novadā, Tadaiku pagastā “Bēkas” (kadastra numurs 64880050027), kas ir zemes vienības, atbilstību ESG faktoriem, nākas secināt, ka īpašums neatrodas plūdu risku teritorijā ne 1/10 gados, ne 1/100 gados.



<https://videscentrs.lv/gmc.lv/iebuvevs/pludu-riska-informacijas-sistema>



4. Kopsavilkums

Apkopojot visu iepriekš izklāstīto, šī vērtējuma autors secina, ka nekustamā īpašuma Dienvidkurzemes novadā, Tadaikņu pagastā “Bēkas” (kadastra numurs 64880050027), tirgus vērtība apsekošanas dienā, 2026.gada 7. martā, aprēķināta (noapaļojot):

Eur 8600 (Astoņi tūkstoši seši simti eiro).

Aprēķinātā tirgus vērtība ir spēkā, ja tiek atsavinātas pilnas īpašuma tiesības uz visu vērtējamo īpašumu, īpašuma sastāvs, tehniskais stāvoklis un izmantošanas iespējas atbilst šajā vērtējumā konstatētajam un īpašumam nav citu apgrūtinājumu, kā vien tie, kas minēti šajā vērtējumā.

Es neuzņemos atbildību par tādām nekustamā īpašuma tirgus cenu svārstībām, kuras radušās specifisku ekonomisko vai sociālo parādību iedarbības rezultātā pēc vērtēšanas datuma un kuras iepriekš nebija iespējams paredzēt.

SIA “Invest Rīga Liepāja”
Sertificēts nekustamā īpašuma vērtētājs
(LĪVA sertifikāts Nr.49)

D. Jēriņš

SIA „Invest Rīga Liepāja” neuzņemas atbildību par tādām nekustamā īpašuma tirgus cenu svārstībām, kuras radušās specifisku ekonomisko vai sociālo parādību iedarbības rezultātā pēc vērtēšanas datuma un kuras iepriekš nebija iespējams paredzēt.

SIA “Invest Rīga Liepāja”
valdes priekšsēdētāja

G.Kancēna

5. Vērtējumā izmantotie pieņēmumi un ierobežojošie faktori:

- šis vērtējums ir paredzēts izmantošanai tikai un vienīgi norādītajam mērķim un nav izmantojams citiem mērķiem bez vērtētāja rakstiskas piekrišanas;
- salīdzināmie dati, kas ir izmantoti šajā vērtējumā ir ticami, vērtētājs ir pārbaudījis datus pēc vislabākajām iespējām, taču neuzņemas atbildību par šo informācijas un skaitļu patiesumu un objektivitāti, jo iespējamās izmaiņas, par kurām vērtētājs nav informēts, vai vērtētājam sniegta nepatiesa informācija;
- vērtējumu veicot nav veiktas inženiertehniskas pārbaudes, īpašuma tehniskā stāvokļa novērtējums balstās uz informāciju un dokumentāciju un uz īpašuma vizuālu apsekošanu;
- vērtējums ir izmantojams tikai pilnā apjomā, pieņēmumi un secinājumi nav atraujami no vērtējuma konteksta un nevar tikt izmantoti citiem mērķiem, kā tikai vērtēšanas mērķim;
- nekustamais īpašums tiek uzskatīts par brīvu no jebkādiem apgrūtinājumiem, finansiālām saistībām, kā arī citiem tirgus vērtību pazeminošiem faktoriem, ja tas nav norādīts šajā vērtējumā;
- īpašumā nav izdarīti nekādi neatdalāmie ieguldījumi, uz kuriem varētu pretendēt trešās personas;
- noteiktās tirgus vērtības ir spēkā tikai pie vērtēšanas dienā spēkā esošās likumdošanas un LR normatīvajiem aktiem. Likumdošanas izmaiņu gadījumā noteiktās tirgus vērtības var mainīties;
- noteiktās tirgus vērtības ir spēkā pie vērtēšanas dienā pastāvošās tirgus situācijas.

6. Vērtētāja neatkarības un vērtējuma atbilstības standartu LVS 401:2013 prasībām apliecinājums:

Apliecinu, ka pamatojoties uz manām zināšanām un pārlicību:

- manis saņemto informāciju, ko satur šis vērtējums, esmu atspoguļojis patiesi;
- secinājumi pamatoti ar manu personīgo pieredzi, vērtējumā ir manas personīgās, profesionālās domas, viedokļi un secinājumi;
- man nav ne pašreizējas, ne arī perspektīvas personīgās ieinteresētības novērtējamā īpašumā;
- mana darba apmaksa nav atkarīga no noteiktās vērtības aprēķināšanas vai arī vērtības noteikšanas tā, lai tā dotu labumu klientam;

mani secinājumi, domas un viedokļi tika izteikti, kā arī šis vērtējums tika sagatavots pamatojoties un saskaņā ar Latvijas Īpašuma vērtēšanas standartiem LVS 401:2013

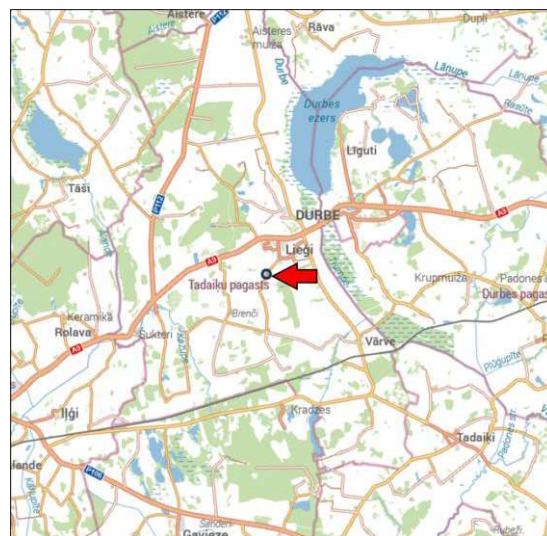
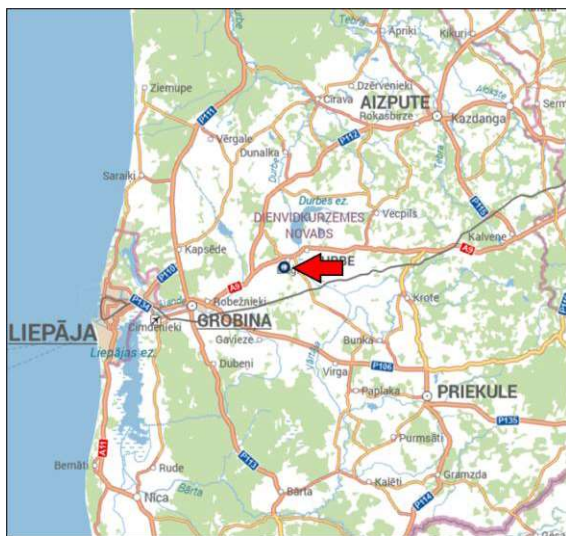
2026. gada 23. martā.

Didzis Jēriņš _____

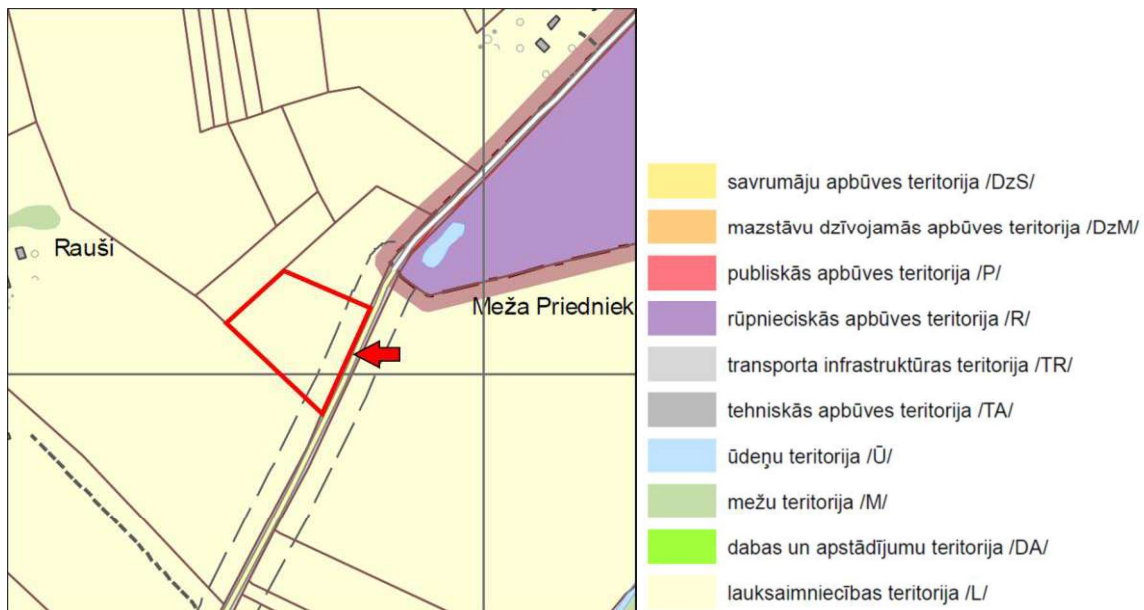
Guna Kancēna _____

PIELIKUMI

Vērtējamā īpašuma, Dienvidkurzemes novadā, Tadaiku pagastā, “Bēkas”, atrašanās plāns.



Vērtējamā īpašuma, Dienvidkurzemes novadā, Tadaikņu pagastā, “Bēkas”, atrašanās vieta pēc pagasta teritorijas plānojuma kartes.



Vērtējamā īpašuma, Dienvidkurzemes novadā, Tadaikņu pagastā, “Bēkas”, foto fiksācija.



**Vērtējamā īpašuma, Dienvidkurzemes novadā,
Tadaiču pagastā, “Bēkas”, foto fiksācija.**



**Vērtējamā īpašuma, Dienvidkurzemes novadā,
Tadaīķu pagastā, “Bēkas”, foto fiksācija.**



Informāciju pieprasīja Evija Šneidere 10.09.2025 13:26:26

KURZEMES RAJONA TIESA**Tadaiku pagasta zemesgrāmatas nodalījums Nr. 100000752076****Kadastra numurs: 6488 005 0027****Nosaukums: Bēkas****Adrese: Tadaiku pag., Dienvidkurzemes nov.**

I. daļa 1. iedaļa			
Ieraksta Nr.	Nekustams īpašums, servitūti un reālnastas	Daļa	Platība, lielums
1.1.	Zemes vienība (kadastra apzīmējums 64880050059). Žurn. Nr. 300006207287, lēmums 16.10.2023, tiesnese Evika Klēpe		1.47 ha
I. daļa 2. iedaļa			
Ieraksta Nr.	No nekustama īpašuma atdalītie zemes gabali, servitūtu un reālnastu pārgrozījumi un dzēsumi	Daļa	Platība, lielums
	<i>Nav ierakstu</i>		
II. daļa 1. iedaļa			
Ieraksta Nr.	Īpašnieks, dzimšanas gads, vieta, personas/nodokļu maksātāja kods, tiesību pamats	Daļa	Summa
1.1.	Īpašnieks: Dienvidkurzemes novada pašvaldība, reģistrācijas numurs 90000058625.	1	
1.2.	Pamats: 2023.gada 10.oktobra Dienvidkurzemes novada pašvaldības uzziņa Nr.DKN/2023/4.20/111 par nekustamu īpašumu. Žurn. Nr. 300006207287, lēmums 16.10.2023, tiesnese Evika Klēpe		
II. daļa 2. iedaļa			
Ieraksta Nr.	Atzīmes par maksātnespēju, piedziņas vēršanu, aizliegumiem, pēcmantinieku iecelšanu un mantojuma līgumiem		
	<i>Nav ierakstu</i>		
III. daļa 1. iedaļa			
Ieraksta Nr.	Lietu tiesības, kas apgrūtina nekustamu īpašumu	Platība, lielums	
	<i>Nav ierakstu</i>		
III. daļa 2. iedaļa			
Ieraksta Nr.	Pārgrozījumi 1.iedaļas ierakstos, ierakstu un pārgrozījumu dzēsumi	Platība, lielums	
	<i>Nav ierakstu</i>		
IV. daļa 1.,2. iedaļa			
Ieraksta Nr.	Ķīlas tiesība un tās pamats	Summa	
	<i>Nav ierakstu</i>		
IV. daļa 3. iedaļa			
Ieraksta Nr.	Pārgrozījumi ķīlas tiesībās, pārgrozījumu dzēsumi	Summa	
	<i>Nav ierakstu</i>		
IV. daļa 4.,5. iedaļa			
Ieraksta Nr.	Ķīlu dzēsumi pilnībā vai daļēji	Summa	
	<i>Nav ierakstu</i>		

04.03.26 15:42

Ekrānizdruka



Informatīvā izdruka no Kadastra informācijas sistēmas teksta datiem

Valsts zemes dienests

Īpašums

Kadastra numurs	Nosaukums	Platība	Zemesgrāmatas nodalījuma numurs	Zemesgrāmatas apakšnodalījuma numurs	Administratīvā teritorija
64880050027	Bēkas	1.47 ha	100000752076	-	Tadaiku pagasts, Dienvidkurzemes novads

Kadastrālās vērtības

Vērtības veids	Vērtība (EUR)	Vērtības noteikšanas datums	Piezīmes
Fiskālā kadastrālā vērtība	1514	23.12.2025	Kadastrālo vērtību bāze ar atskaiti uz 2012.gadu un 2013.gadu
Universālā kadastrālā vērtība	5410	01.01.2025	Kadastrālo vērtību bāze ar atskaiti uz 2022.gadu (piemērots KV samazinošais koef. 0.8)
Fiskālais īpašuma novērtējums Kadastrā	1514	23.12.2025	Kadastrālo vērtību bāze ar atskaiti uz 2012.gadu un 2013.gadu . Kadastrālās vērtības un nekustamā īpašuma sastāvā esošās mežaudzes vērtības summa
Universālais īpašuma novērtējums Kadastrā	5410	01.01.2025	Kadastrālo vērtību bāze ar atskaiti uz 2022.gadu (piemērots KV samazinošais koef. 0.8) . Kadastrālās vērtības un nekustamā īpašuma sastāvā esošās mežaudzes vērtības summa

Īpašuma sastāvs

Zemes vienības

Kadastra apzīmējums	Dzīvokļu īpašumos nesadalītās domājamās daļas	Adrese
64880050059	1/1	-

Nekustamā īpašuma objekta platība:	1.4700
Nekustamā īpašuma objekta platības mērvienība:	ha
Statuss:	nekustamais īpašums
Vidējais LIZ kvalitātes novērtējums ballēs:	50

Zemes vienības platības sadalījums pa lietošanas veidiem

Platība:	1.4700
Platības mērvienība:	ha
Lauksaimniecībā izmantojamās zemes platība:	1.4700
t.sk. Aramzemes platība:	1.4700
t.sk. Augļu dārzu platība:	0.0000
t.sk. Pļavu platība:	0.0000
t.sk. Ganību platība:	0.0000
no tām meliorētā, lauksaimniecībā izmantojamā zeme:	0.0000
Mežu platība:	0.0000
t.sk. Jaunaudzes platība:	0.0000
Krūmāju platība:	0.0000
Purvu platība:	0.0000

https://www.kadastrs.lv/report/print_preview

1/2

04.03.26 15:42

Ekrānizdruka

Ūdens objektu zeme:	0.0000
t.sk. Zeme zem ūdeņiem:	0.0000
t.sk. Zeme zem zivju dīķiem:	0.0000
Zemes zem ēkām platība:	0.0000
Zemes zem ceļiem platība:	0.0000
Pārējās zemes platība:	0.0000

Lietošanas mērķi

Mērķis	Kods	Platība	Platības mērvienība
Zeme, uz kuras galvenā saimnieciskā darbība ir lauksaimniecība	0101	1.4700	ha

Zemesgrāmata

Nosaukums	Lēmuma datums	Lēmuma pamatojums
Tadaiču pagasta zemesgrāmata	16.10.2023	-

Šai informācijai ir tikai informatīvs raksturs un tai nav juridiska spēka.

LATVIJAS REPUBLIKA

ZEMES ROBEŽU PLĀNS

Zemes vienības kadastra apzīmējums: 6488 005 0059

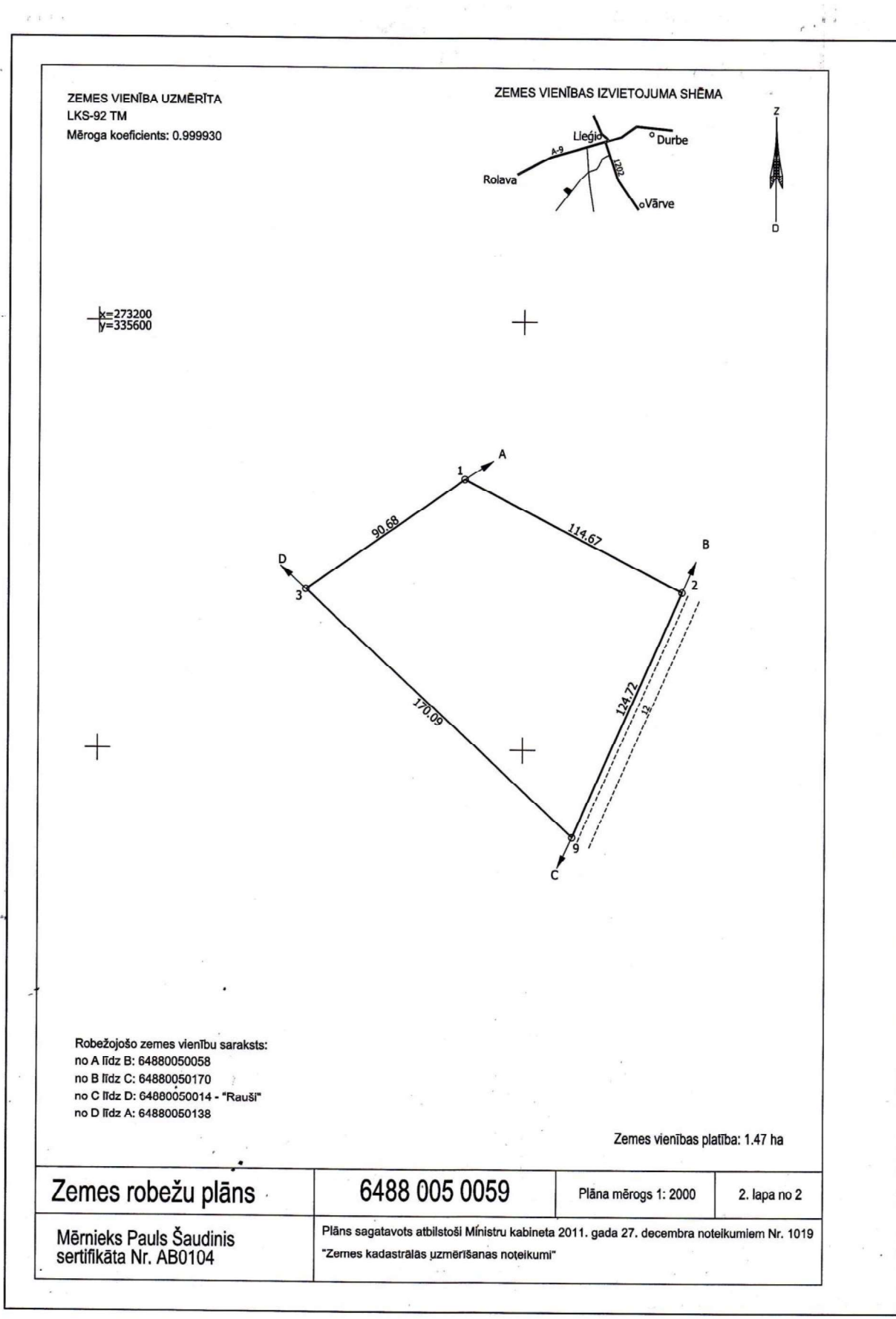
Plāns izgatavots, pamatojoties uz Dienvidkurzemes novada pašvaldības 2021. gada 30. septembra lēmumu Nr. 9., 58.§
"Par nekustamā īpašuma "Bēkas", Tadaikņu pagasts, piekritisu pašvaldībai, sadalīšanu un jauna nosaukuma piešķiršanu".

Robežas noteiktas: 2022. gada 7. aprīlī

Plāna mērogs 1: 2000

Zemes vienības platība: 1.47 ha

1.lapa no 2



LATVIJAS REPUBLIKA

SITUĀCIJAS PLĀNS

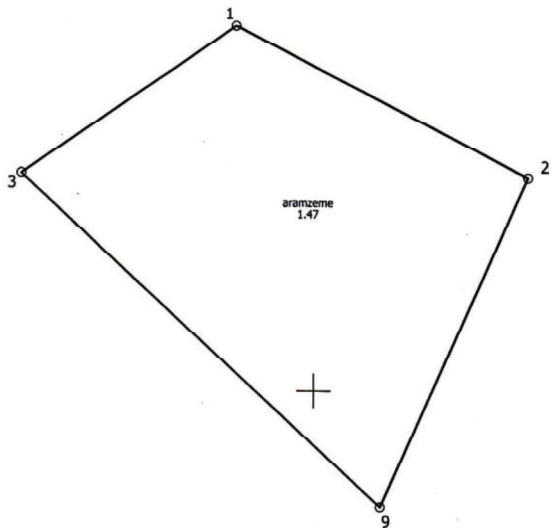
Zemes vienības kadastra apzīmējums: 6488 005 0059

Plānā attēlota informācija atbilstoši situācijai apvidū 2022. gada 7. aprīlī
Plāna mērogs 1: 2000
Zemes vienības platība: 1.47 ha

1.lapa no 2

ZEMES LIETOŠANAS VEIDU EKSPLIKĀCIJA														
Zemes vienības platība ha	Lauksaimniecībā izmantojamā zeme													
	tajā skaitā				Meži	Krūmāji	Purvi	Īdēns objektu zeme	tajā skaitā			Zeme zem āķām un pagalmiem	Zeme zem ceļiem	Pārējās zemes
	Arauzeme	Augļu dārzī	Plavās	Garības					Zem ūdeņiem	zem zivju dīķiem				
1.47	1.47	1.47	-	-	-	-	-	-	-	-	-	-	-	-

x=273200
y=335600



Situācijas plāns	6488 005 0059	Plāna mērogs 1: 2000	2. lapa no 2
Mērnīeks Pauls Šaudinis sertifikāta Nr. AB0104	Plāns sagatavots atbilstoši Ministru kabineta 2011. gada 27. decembra noteikumiem Nr. 1019 "Zemes kadastrālās uzmērīšanas noteikumi"		

LATVIJAS REPUBLIKA

APGRŪTINĀJUMU PLĀNS

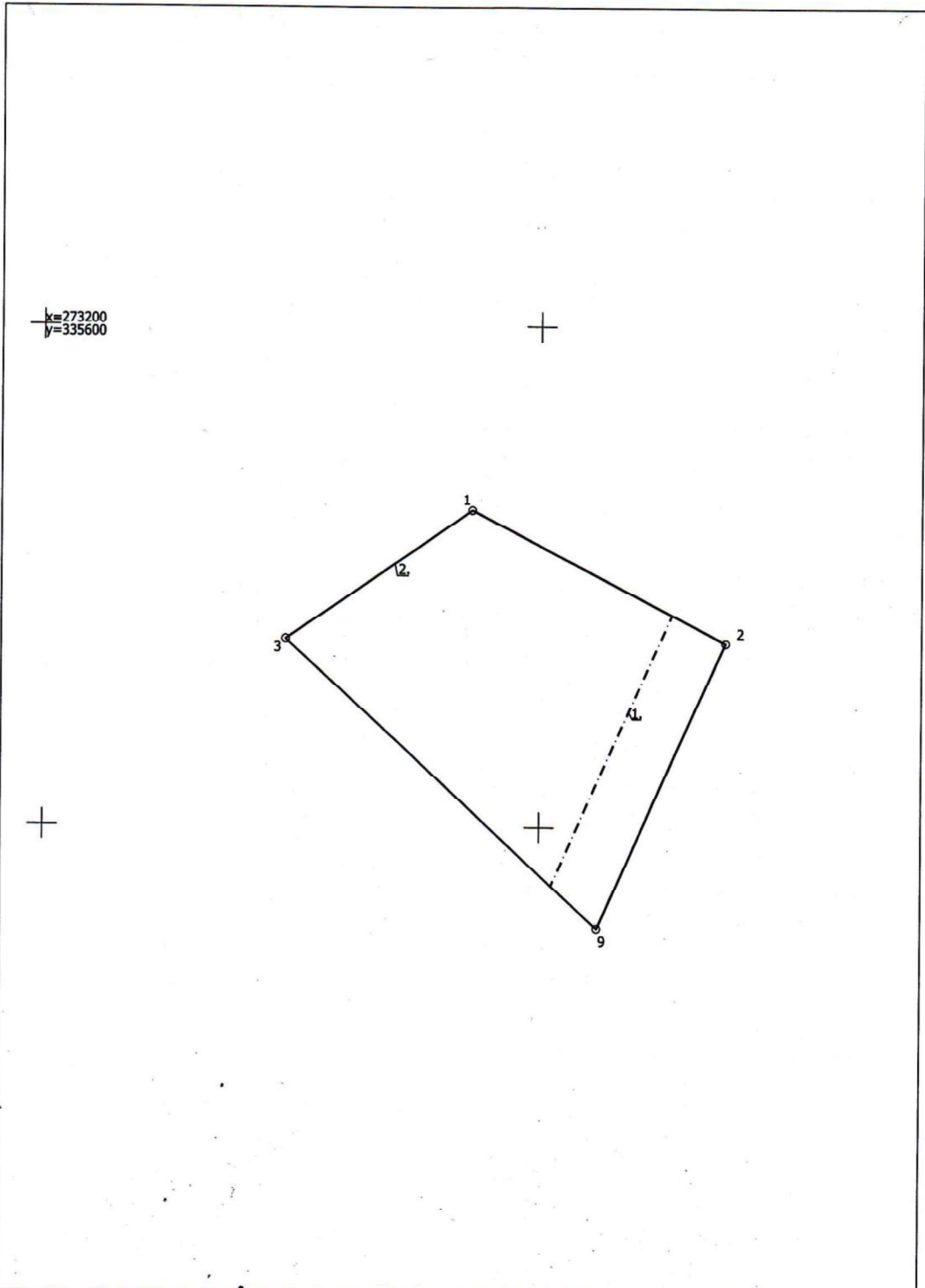
Zemes vienības kadastra apzīmējums: 6488 005 0059

Apgrūtinājumu saraksts:

1.	7312030303 - ekspluatācijas aizsargjoslas teritorija gar valsts vietējiem un pašvaldību autoceļiem lauku apvidos - 0.29 ha
2.	7313090100 - būvniecības ierobežojumu teritorija, kas noteikta teritorijas attīstības plānošanas dokumentā - 1.47 ha

Plānā attēlota informācija par apgrūtinājumiem 2022. gada 17. maijā
Plāna mērogs 1: 2000
Zemes vienības platība: 1.47 ha

1.lapa no 2



Apgrūtinājumu plāns	6488 005 0059	Plāna mērogs 1: 2000	2. lapa no 2
Mērnieks Pauls Šaudinis sertifikāta Nr. AB0104	Plāns sagatavots atbilstoši Ministru kabineta 2011. gada 27. decembra noteikumiem Nr. 1019 "Zemes kadastrālās uzmērīšanas noteikumi"		



LATVIJAS
ĪPAŠUMU
VĒRTĒTĀJU
ASOCIĀCIJA



EN ISO/IEC 17024
53-290

LĪVA VĒRTĒTĀJU SERTIFIKĀCIJAS BIROJS

**ĪPAŠUMU VĒRTĒTĀJA
PROFESIONĀLĀS KVALIFIKĀCIJAS SERTIFIKĀTS**

NR. *49*

Didzis Jeriņš
vārds, uzvārds
090664-10805
personas kods

Nekustamā īpašuma vērtēšana
sertificējamā darbība

Darbība sertificēta no
1996. gada 10. aprīļa
datums

Sertifikāts piešķirts
2025. gada 16. decembrī
datums

Sertifikāts derīgs līdz
2030. gada 15. decembrim
datums



Dainis Junsts
LĪVA Vērtētāju
sertifikācijas biroja
direktors

Izsniegts saskaņā ar Latvijas Republikas Ministru Kabineta 2014.gada 23.septembra noteikumiem Nr.559

CIVILTIESISKĀS ATBILDĪBAS APDROŠINĀŠANA

Police Nr.: LV25-L4-00002464-5

**Apdrošināšanas periods**No: **14.08.2025, 00:00**Līdz: **13.08.2026, 23:59****Apdrošinājuma ņēmējs**Nosaukums: **SIA INVEST RĪGA LIEPĀJA**Reģ. Nr.: **42103024236**Adrese: **Šķēdes iela 1, Liepāja, LV-3405, Latvija****Apdrošinātais**Nosaukums: **SIA INVEST RĪGA LIEPĀJA**Reģ. Nr.: **42103024236**Adrese: **Šķēdes iela 1, Liepāja, LV-3405, Latvija****Profesionālā civiltiesiskā atbildība**

Atbildības limits par periodu kopā EUR	Atbildības limits par vienu apdrošināšanas gadījumu EUR	Pašrīks EUR	Prēmija EUR
120 000.00	120 000.00	280.00	214.79

Apdrošināšanas prēmija aprēķināta pamatojoties arī uz šādiem faktoriem:

- Zaudējumu statistika: Nav bijuši zaudējumi
- Apdrošinātā plānoto apgrozījumu apdrošināšanas periodā (EUR) 10 000.00 apmērā
- Apdrošināto personu skaits: 1
- Apdrošināto vidējais darba stāžs: 24

Apdrošināšanas aizsardzība (atļūdināmie zaudējumi)	Limits par periodu kopā EUR	Limits par vienu apdrošināšanas gadījumu EUR	Pašrīks EUR	Prēmija EUR
Finansiāli zaudējumi	120 000.00	120 000.00	280.00	119.33
Tiesas, ar lietas vešanu saistītie un juridiskie izdevumi	120 000.00	120 000.00	280.00	47.73
Glābšanas izdevumi	120 000.00	120 000.00	280.00	11.93
Zaudējumi saistībā ar Trešās personas veselībai nodarīto kaitējumu vai personas nāvi	x	x	x	x
Zaudējumi saistībā ar mantas bojājumu vai bojāeju	x	x	x	x
Ekspertīzes izdevumi	120 000.00	120 000.00	280.00	35.80
Apakšuzņēmēju atbildība	x	x	x	x
No mantas bojājuma izrietošie zaudējumi	x	x	x	x
Pēkšns un neparedzēts vides piesārņojums	x	x	x	x
Izdevumi saistībā ar Trešās personas saimnieciskās darbības pārtraukumu	x	x	x	x
Nemantiskais kaitējums (morālais kaitējums)	x	x	x	x
Cits risks	x	x	x	x

Apdrošinātie profesionālie pakalpojumi: **Nekustamā īpašuma vērtēšanas pakalpojumi**Apdrošinātās personas: **JĒRIŅŠ DIDZIS 090664-10805**Apdrošināšanas teritorija: **Latvija**Piemērojamie noteikumi: **BTA "Profesionālās civiltiesiskās atbildības apdrošināšana Noteikumi Nr. PI01"****Apdrošināšanas līguma kopējais atbildības limits**Pretenzijām par apdrošināšanas periodu kopā: **120 000.00 EUR****Apdrošināšanas līguma nosacījumi**Retroaktīvais periods: **14.08.2014. - 13.08.2025.**Piemērojamie normatīvie akti: **Latvija**Pagarinātais zaudējumu pietiekšanas periods: **36 mēneši**Kopējā apdrošināšanas prēmija: **214.79 EUR****Apdrošināšanas prēmijas samaksas datums un summa**Maksājumu skaits: **4**

1. 18.08.2025 53.72 EUR	2. 18.11.2025 53.69 EUR	3. 18.02.2026 53.69 EUR	4. 18.05.2026 53.69 EUR
--------------------------------	--------------------------------	--------------------------------	--------------------------------

Īpašie nosacījumi

- BTA tīmekļa vietnē www.bta.lv ir pieejama šāda informācija:
 - Pirms apdrošināšanas līguma noslēgšanas sniedzamā informācija, t.sk. Kārtība, kādā ārpustiesas ceļā tiks izskatītas iespējamās sūdzības un strīdi, kā arī Apdrošināšanas produkta informācijas dokuments <https://www.bta.lv/lv/kontakti/pirmsliguma-informacija> ;
 - Distances līguma noteikumi <https://www.bta.lv/kontakti/pirmsliguma-informacija> ;
- Iepriekš minētā informācija BTA tīmekļa vietnē ir pieejama tādā formātā, ko varat saglabāt savā datorā. Pēc Jūsu pieprasījuma bez maksas izsniegsim Jums minēto informāciju papīra formātā.

Piesaki atbildību ātri un vienkārši: www.bta.lv sadaļā Mans BTA vai zvanot uz 26121212**AAS "BTA Baltic Insurance Company"**Vienotais reģistrācijas nr. 40103840140, Sporta iela 11, Rīga, LV-1013, Latvija. Tālrunis 26 12 12 12, mājas lapa www.bta.lv, e-pasts bta@bta.lv

1 / 2